

INDICAZIONI operative inerenti all'organizzazione informativa dei dati territoriali necessari all'implementazione di una piattaforma informatica integrata a livello nazionale definita "Catalogo nazionale dei piani di protezione civile"

Ai sensi della direttiva del Presidente del Consiglio dei Ministri del 30 aprile 2021, pubblicata nella Gazzetta Ufficiale, anno 2021 n. 160, del 6 luglio 2021, recante *"Indirizzi per la predisposizione dei piani di protezione civile ai diversi livelli territoriali"*.

ALLEGATO B

SIMBOLOGIA

Versione 1.0

Gennaio 2024

GRUPPO 02 - Inquadramento del territorio	5
TEMA 02 – Edifici ed opere infrastrutturali di valenza strategica	5
<i>CLASSE - Edifici strategici e rilevanti</i>	5
<i>CLASSE – Aree cimiteriali</i>	7
TEMA 03 – Attività produttive	8
<i>CLASSE - Strutture produttive principali</i>	8
<i>CLASSE - Strutture zootecniche</i>	9
<i>CLASSE - Strutture per il ricovero degli animali</i>	11
TEMA 04 – Reti delle infrastrutture e dei servizi essenziali	12
<i>CLASSE - Infrastrutture di mobilità</i>	12
TEMA 05 – Aree verdi boschive e protette	13
<i>CLASSE - Aree verdi boschive e protette</i>	13
GRUPPO 03 - Individuazione dei rischi e definizione dei relativi scenari	14
TEMA 02 – Pericolosità	14
<i>CLASSE - Aree a pericolosità idraulica</i>	14
<i>CLASSE - Aree a pericolosità idrogeologica</i>	15
<i>CLASSE - Punti critici</i>	16
<i>CLASSE - Aree inondabili per collasso dighe e per scarico rapido</i>	17
<i>CLASSE - Aree pericolosità incendi boschivi</i>	18
<i>CLASSE - Aree pericolosità incendi d’interfaccia</i>	19
<i>CLASSE - Aree a pericolo valanghe</i>	20
<i>CLASSE - Aree pericolosità vulcanica</i>	21
<i>CLASSE - Aree pericolosità maremoto indotto da sisma</i>	22
<i>CLASSE - Pericolosità sismica</i>	23
<i>CLASSE - Scenario di rischio sismico</i>	23
<i>CLASSE - Studi di microzonazione sismica</i>	24
TEMA 03 – Esposti	25
<i>CLASSE - Edifici strategici e rilevanti a rischio</i>	25
<i>CLASSE - Strutture produttive principali a rischio</i>	26
<i>CLASSE - Strutture a rischio</i>	27
<i>CLASSE - Strutture per il ricovero degli animali a rischio</i>	29
<i>CLASSE - Infrastrutture di mobilità a rischio</i>	30
GRUPPO 04 – Modello di intervento	31
TEMA 01 – Uffici di protezione civile	31
<i>CLASSE - Uffici di protezione civile</i>	31
TEMA 02 – Sistema di allertamento	33
<i>CLASSE - Sedi dei centri funzionali regionali</i>	33

CLASSE - Sala operativa provinciale integrata	34
CLASSE - Sala operativa regionale.....	34
TEMA 03 – Centri Operativi di Coordinamento	35
CLASSE - Centro Operativo Comunale.....	35
CLASSE - Centro di Coordinamento di Ambito	35
CLASSE - Centro di Coordinamento Soccorsi	35
CLASSE - Centro Operativo Misto	35
CLASSE - Sedi DICOMAC/Centro di coordinamento regionale.....	35
TEMA 04 – Aree e strutture di emergenza	37
CLASSE - Aree di attesa	37
CLASSE - Aree di ammassamento dei soccorritori e di assistenza alla popolazione per attendamenti campali.....	38
CLASSE - Aree di ammassamento dei soccorritori e risorse	39
CLASSE - Centri di assistenza per l'alloggio della popolazione	40
CLASSE - Strutture ricettive	41
CLASSE - Zone di atterraggio	42
CLASSE - Aree per insediamenti semipermanenti.....	43
CLASSE - Gestione rifiuti in emergenza.....	44
TEMA 05 – Telecomunicazioni	45
CLASSE - Stazioni Radio Base	45
TEMA 06 – Accessibilità	46
CLASSE - Accessi principali al territorio comunale	46
CLASSE - Accessi principali al territorio dell'ambito	46
CLASSE - Accessi principali al territorio provinciale (Entry point).....	46
CLASSE - Accessi principali al territorio regionale (Entry point).....	46
CLASSE – Cancelli	47
CLASSE - Vie allontanamento rischio maremoto.....	48
TEMA 07 – Presidio territoriale	49
CLASSE - Punto di osservazione	49
TEMA 08 – Servizio sanitario e assistenza alle persone in condizioni di fragilità sociale e con disabilità.....	50
CLASSE - Strutture ospedaliere e socio-sanitarie	50
TEMA 09 – Strutture operative	51
CLASSE - Strutture operative	51
TEMA 10 – Organizzazioni di volontariato	53
CLASSE - Organizzazioni di volontariato	53
TEMA 11 – L'organizzazione del soccorso	55
CLASSE - Reti idranti	55

<i>CLASSE - Presidi di primo soccorso</i>	55
<i>CLASSE - Centrali operative 118</i>	56
TEMA 12 – Logistica	57
<i>CLASSE - Depositi materiali e mezzi</i>	57
TEMA 15 – Il censimento dei danni.....	58
<i>CLASSE - Aggregati strutturali</i>	58

Introduzione

Il presente Allegato costituisce parte integrante del documento *Indicazioni operative inerenti all'organizzazione informativa dei dati territoriali necessari all'implementazione di una piattaforma informatica integrata a livello nazionale definita "Catalogo nazionale dei piani di protezione civile"*.

Il documento è stato redatto in via preliminare da un gruppo di lavoro interistituzionale [NR-9] con l'obiettivo di rendere disponibili, secondo un linguaggio universale e facilmente accessibile, una serie di icone per la rappresentazione cartografica dei principali tematismi contenuti nei piani di protezione civile.

Per il raggiungimento dell'obiettivo è stata dapprima effettuata un'analisi delle simbologie internazionali e nazionali disponibili, al fine di valutarne l'adattabilità con gli elementi contenuti nelle Indicazioni operative.

La ricognizione effettuata ha portato all'individuazione della [Simbologia internazionale delle Nazioni Unite](#) quale "scelta grafica" di riferimento ed integrata, per alcuni elementi, con le [icone predisposte dal Dipartimento della protezione civile e le Regioni](#) che hanno preso parte al suddetto gruppo di lavoro.

Nel presente documento vengono rese disponibili le icone da utilizzare nella rappresentazione cartografica di alcune delle classi individuate dalle Indicazioni operative di cui sopra.

Nelle tabelle che seguono vengono individuate due tipologie di simboli:

- una generica, valida per tutti gli elementi della classe, riportata nella colonna "*Simbolo classe*", senza distinzione in funzione degli attributi;
- una di maggior dettaglio, nella quale sono individuate, qualora disponibili, icone specifiche per ciascun valore delle voci dei vocabolari controllati della classe di riferimento.



I simboli riportati in questo allegato rappresentano una prima release che verrà aggiornata e/o integrata progressivamente con la realizzazione della piattaforma.

GRUPPO 02 - Inquadramento del territorio

TEMA 02 – Edifici ed opere infrastrutturali di valenza strategica




CLASSE - Edifici strategici e rilevanti




Simbologia generica:

Classe		Simbolo classe	TIPOLOGIA punto/poligono
PC-02-02-01 PA-02-02-01 PP-02-02-01 PR-02-02-01	Edifici strategici e rilevanti		punto
			poligono*

* Far riferimento alla simbologia predisposta dagli studi sulla Condizione Limite di Emergenza (CLE)

Simbologia di dettaglio:


Classe		Voce vocabolario controllato	Simbolo voce vocabolario controllato
PC-02-02-01 PA-02-02-01 PP-02-02-01 PR-02-02-01	Edifici strategici e rilevanti	Residenziale	
		Commerciale	
		Servizio pubblico	*
		Turistico	
		Produzione	*

Classe		Voce vocabolario controllato	Simbolo voce vocabolario controllato
		Uffici	*
		Deposito	*
		Sanitario	
		Ricreativo	*
		Sportivo	
		Scolastico	
		Industriale	*

* In attesa di definizione del simbolo di dettaglio utilizzare il simbolo generico della classe

CLASSE – Aree cimiteriali


Simbologia generica:

Classe		Simbolo classe	TIPOLOGIA punto/poligono
PC-02-02-02	Aree cimiteriali		punto




TEMA 03 – Attività produttive

CLASSE - Strutture produttive principali

Simbologia generica:

Classe		Simbolo classe	TIPOLOGIA punto/poligono
PC-02-03-01 PA-02-03-01 PP-02-03-01 PR-02-03-01	Strutture produttive principali		punto


Simbologia di dettaglio:

Classe		Voce vocabolario controllato	Simbolo voce vocabolario controllato
PC-02-03-01 PA-02-03-01 PP-02-03-01 PR-02-03-01	Strutture produttive principali	Industriale (non RIR)	
		Commerciale	
		Agricola	*
		Stabilimento a rischio di incidente rilevante (RIR)	
		Artigianale	*
		Altro	*







* In attesa di definizione del simbolo di dettaglio utilizzare il simbolo generico della classe


CLASSE - Strutture zootecniche

Simbologia generica:

Classe		Simbolo classe	TIPOLOGIA punto/poligono
PC-02-03-02 PA-02-03-02 PP-02-03-02 PR-02-03-02	Strutture zootecniche		punto

Simbologia di dettaglio:


Classe		Voce vocabolario controllato	Simbolo voce vocabolario controllato
PC-02-03-02 PA-02-03-02 PP-02-03-02 PR-02-03-02	Strutture zootecniche	Bovini	
		Suini	
		Ovini	
		Caprini	
		Equini	
		Bufali	*
		Avicoli	

Classe		Voce vocabolario controllato	Simbolo voce vocabolario controllato
		Itticoltura	
		Lagomorfi	*
		altro	*






* In attesa di definizione del simbolo di dettaglio utilizzare il simbolo generico della classe

CLASSE - Strutture per il ricovero degli animali

Simbologia generica:

Classe		Simbolo classe	TIPOLOGIA punto/poligono
PC-02-03-03	Strutture per il ricovero degli animali		punto

Simbologia di dettaglio:

Classe		Voce vocabolario controllato	Simbolo voce vocabolario controllato
PC-02-03-03	Strutture per il ricovero degli animali	Canili	
		Gattili	
		Acquari	
		Zoo	
		Maneggi	
		altro	*

* In attesa di definizione del simbolo di dettaglio utilizzare il simbolo generico della classe






TEMA 04 – Reti delle infrastrutture e dei servizi essenziali

CLASSE - Infrastrutture di mobilità

Simbologia generica:

Classe		Simbolo classe	TIPOLOGIA punto/poligono
PC-02-04-01 PA-02-04-01 PP-02-04-01 PR-02-04-01	Infrastrutture di mobilità		

Simbologia di dettaglio:

Classe		Voce vocabolario controllato	Simbolo voce vocabolario controllato
PC-02-04-01 PA-02-04-01 PP-02-04-01 PR-02-04-01	Infrastrutture di mobilità	Strutture per mobilità e trasporto stradale	
		Stazione ferroviaria	
		Terminal autobus	
		Aeroporto	
		Porto	

TEMA 05 – Aree verdi boschive e protette

CLASSE - Aree verdi boschive e protette

Simbologia generica:

Classe		Simbolo
PC-02-05-01 PA-02-05-01 PP-02-05-01 PR-02-05-01	Aree verdi boschive e protette	Far riferimento alla simbologia utilizzata per i DATI DI BASE*

* In corso di predisposizione

Simbologia di dettaglio:

Classe		Voce vocabolario controllato	Simbolo voce vocabolario controllato
PC-02-05-01 PA-02-05-01 PP-02-05-01 PR-02-05-01	Aree verdi boschive e protette	SIC-zona interesse comunitario	Far riferimento alla simbologia utilizzata per i DATI DI BASE*
		ZSC-zona speciale di conservazione	Far riferimento alla simbologia utilizzata per i DATI DI BASE*
		ZPS-zona di protezione speciale	Far riferimento alla simbologia utilizzata per i DATI DI BASE*
		parco o riserva	Far riferimento alla simbologia utilizzata per i DATI DI BASE*
		RAMSAR	Far riferimento alla simbologia utilizzata per i DATI DI BASE*

* In corso di predisposizione

GRUPPO 03 - Individuazione dei rischi e definizione dei relativi scenari

TEMA 02 – Pericolosità





CLASSE - Aree a pericolosità idraulica

Simbologia generica:

Classe		Simbolo
PC-03-02-01 PA-03-02-01 PP-03-02-01 PR-03-02-01	Aree a pericolosità idraulica	*

* Far riferimento alla **simbologia di dettaglio**

Simbologia di dettaglio:

Classe		Voce vocabolario controllato	Simbolo voce vocabolario controllato
PC-03-02-01 PA-03-02-01 PP-03-02-01 PR-03-02-01	Aree a pericolosità idraulica	P1: tempo di ritorno 300-500 anni	 RGB: 189,232,255
		P2: tempo di ritorno 100-200 anni	 RGB: 4,109,253
		P3: tempo di ritorno 20-50 anni	 RGB: 2,77,164
		AA: Aree di Attenzione o altro	 RGB Fill: 0,0,255 RGB Background: 246,246,246







CLASSE - Aree a pericolosità idrogeologica

Simbologia generica:

Classe		Simbolo
PC-03-02-02 PA-03-02-02 PP-03-02-02 PR-03-02-02	Aree a pericolosità idrogeologica	*


* Far riferimento alla **simbologia di dettaglio**

Simbologia di dettaglio:

Classe		Voce vocabolario controllato	Simbolo voce vocabolario controllato
PC-03-02-02 PA-03-02-02 PP-03-02-02 PR-03-02-02	Aree a pericolosità idrogeologica	P1: pericolosità moderata	 RGB: 238,207,58
		P2: pericolosità media	 RGB: 230,152,0
		P3: pericolosità elevata	 RGB: 230,0,0
		P4: pericolosità molto elevata	 RGB: 114,0,0
		AA: Aree di Attenzione	 RGB: 254,255,115
		NC: non classificabile. Valore da utilizzare in caso di elementi della banca dati IFFI per i quali non è presente il livello di pericolosità	 RGB: 248,79,241

CLASSE - Punti critici

Simbologia generica:

Classe		Simbolo classe	TIPOLOGIA punto/poligono
PC-03-02-03 PA-03-02-03 PP-03-02-03 PR-03-02-03	Punti critici		punto

Simbologia di dettaglio:

Classe		Voce vocabolario controllato	Simbolo voce vocabolario controllato
PC-03-02-03 PA-03-02-03 PP-03-02-03 PR-03-02-03	Punti critici	Rischio sismico	*
		Rischio vulcanico	*
		Rischio maremoto	*
		Rischio idraulico	*
		Rischio idrogeologico	*
		Rischio valanghe	*
		Rischio dighe	*
		Rischio fenomeni meteo avversi-Neve	*
		Rischio fenomeni meteo avversi-Gelo	*
		Rischio fenomeni meteo avversi-Vento	*
		Rischio fenomeni meteo avversi-Mareggiate	*
		Rischio deficit idrico	*
		Rischio incendi	*
		Rischio chimico	*
		Rischio nucleare	*
		Rischio radiologico	*
		Rischio tecnologico	*
		Rischio industriale	*
		Rischio trasporti	*
Rischio ambientale	*		
Rischio igienico-sanitario	*		
Rischio detriti spaziali	*		
Altro rischio	*		

* In attesa di definizione del simbolo di dettaglio utilizzare il simbolo generico della classe



CLASSE - Aree inondabili per collasso dighe e per scarico rapido

Simbologia generica:

Classe		Simbolo
PC-03-02-04 PA-03-02-04 PP-03-02-04 PR-03-02-04	Aree inondabili per collasso dighe e per scarico rapido	*


* Far riferimento alla **simbologia di dettaglio**

Simbologia di dettaglio:

Classe		Voce vocabolario controllato	Simbolo voce vocabolario controllato
PC-03-02-04 PA-03-02-04 PP-03-02-04 PR-03-02-04	Aree inondabili per collasso dighe e per scarico rapido	Collasso	 RGB Outline: 17,16,246 RGB Background: 47,85,151
		Scarico rapido	 RGB Outline: 17,16,246 RGB Background: 180,199,231

CLASSE - Aree pericolosità incendi boschivi

Simbologia generica:

Classe		Simbolo classe	TIPOLOGIA punto/poligono
PC-03-02-05 PA-03-02-05 PP-03-02-05 PR-03-02-05	Aree pericolosità incendi boschivi		punto


Simbologia di dettaglio:

Classe		Voce vocabolario controllato	Simbolo voce vocabolario controllato
PC-03-02-05 PA-03-02-05 PP-03-02-05 PR-03-02-05	Aree pericolosità incendi boschivi	molto bassa	*
		bassa	*
		media	*
		alta	*
		molto alta	*

* In attesa di definizione del simbolo di dettaglio utilizzare il simbolo generico della classe

CLASSE - Aree pericolosità incendi d'interfaccia

Simbologia generica:

Classe		Simbolo classe	TIPOLOGIA punto/poligono
PC-03-02-06 PA-03-02-06 PP-03-02-06 PR-03-02-06	Aree pericolosità incendi d'interfaccia		punto


Simbologia di dettaglio:

Classe		Voce vocabolario controllato	Simbolo voce vocabolario controllato
PC-03-02-06 PA-03-02-06 PP-03-02-06 PR-03-02-06	Aree pericolosità incendi d'interfaccia	molto bassa	*
		bassa	*
		media	*
		alta	*
		molto alta	*

* In attesa di definizione del simbolo di dettaglio utilizzare il simbolo generico della classe


CLASSE - Aree a pericolo valanghe

Simbologia generica:

Classe		Simbolo classe	TIPOLOGIA punto/poligono
PC-03-02-07 PA-03-02-07 PP-03-02-07 PR-03-02-07	Aree a pericolo valanghe		punto

CLASSE - Aree pericolosità vulcanica

Simbologia generica:

Classe		Simbolo classe	TIPOLOGIA punto/poligono
PC-03-02-08 PA-03-02-08 PP-03-02-08 PR-03-02-08	Aree pericolosità vulcanica		punto
		Far riferimento alla simbologia utilizzata per i DATI DI BASE*	poligono

* In corso di predisposizione


Simbologia di dettaglio:

Classe		Voce vocabolario controllato	Simbolo voce vocabolario controllato
PC-03-02-08 PA-03-02-08 PP-03-02-08 PR-03-02-08	Aree pericolosità vulcanica	zona pericolosità flussi piroclastici	*
		zona pericolosità caduta balistici	*
		zona pericolosità caduta cenere	*
		zona pericolosità colate di lava	*
		zona pericolosità colate di fango	*
		zona pericolosità emissione gas	*

* * In corso di predisposizione. In attesa di definizione del simbolo di dettaglio utilizzare il simbolo generico della classe



CLASSE - Aree pericolosità maremoto indotto da sisma

Simbologia generica:

Classe		Simbolo classe	TIPOLOGIA punto/poligono
PC-03-02-09 PA-03-02-09 PP-03-02-09 PR-03-02-09	Aree pericolosità maremoto indotto da sisma		punto
		*	poligono


* Far riferimento alla **simbologia di dettaglio**

Simbologia di dettaglio:

Classe		Voce vocabolario controllato	Simbolo voce vocabolario controllato
PC-03-02-09 PA-03-02-09 PP-03-02-09 PR-03-02-09	Aree pericolosità maremoto indotto da sisma	Advisory (ARANCIONE)	 RGB: 150,228,230
		Watch (ROSSA)	 RGB: 37,157,163


CLASSE - Pericolosità sismica

Simbologia generica:

Classe		Simbolo classe	TIPOLOGIA punto/poligono
PC-03-02-10 PA-03-02-10 PP-03-02-10 PR-03-02-10	Pericolosità sismica		punto

CLASSE - Scenario di rischio sismico

Simbologia generica:

Classe		Simbolo classe	TIPOLOGIA punto/poligono
PC-03-02-11	Scenario di rischio sismico		punto

CLASSE - Studi di microzonazione sismica

Simbologia generica:

Classe		Simbolo classe	TIPOLOGIA punto/poligono
PC-03-02-12	Studi di microzonazione sismica	Far riferimento alla simbologia utilizzata per i DATI DI BASE - cfr. manuale per allestimento delle carte di MS	punto/poligono


Simbologia di dettaglio:

Classe		Voce vocabolario controllato	Simbolo voce vocabolario controllato
PC-03-02-12	Studi di microzonazione sismica	Livello 1	Far riferimento alla simbologia utilizzata per i DATI DI BASE - cfr. manuale per allestimento delle carte di MS
		Livello 2	Far riferimento alla simbologia utilizzata per i DATI DI BASE - cfr. manuale per allestimento delle carte di MS
		Livello 3	Far riferimento alla simbologia utilizzata per i DATI DI BASE - cfr. manuale per allestimento delle carte di MS

TEMA 03 – Esposti

CLASSE - Edifici strategici e rilevanti a rischio

Simbologia generica:

Classe		Simbolo classe	TIPOLOGIA punto/poligono
PC-03-03-01 PA-03-03-01 PP-03-03-01 PR-03-03-01	Edifici strategici e rilevanti a rischio		punto/poligono


Simbologia di dettaglio:

Classe		Voce vocabolario controllato	Simbolo voce vocabolario controllato
PC-03-03-01 PA-03-03-01 PP-03-03-01 PR-03-03-01	Edifici strategici e rilevanti a rischio	Residenziale	*
		Commerciale	*
		Servizio pubblico	*
		Turistico	*
		Produzione	*
		Uffici	*
		Deposito	*
		Sanitario	*
		Ricreativo	*
		Sportivo	*
		Scolastico	*
		Industriale	*



* In attesa di definizione del simbolo di dettaglio, utilizzare il simbolo generico della classe

CLASSE - Strutture produttive principali a rischio

Simbologia generica:

Classe		Simbolo classe	TIPOLOGIA punto/poligono
PC-03-03-05 PA-03-03-05 PP-03-03-05 PR-03-03-05	Strutture produttive principali a rischio		punto


Simbologia di dettaglio:

Classe		Voce vocabolario controllato	Simbolo voce vocabolario controllato
PC-03-03-05 PA-03-03-05 PP-03-03-05 PR-03-03-05	Strutture produttive principali a rischio	Industriale	*
		Commerciale	
		Agricola	*
		Stabilimento a rischio di incidente rilevante	
		Artigianale	*
		Altro	*







* In attesa di definizione del simbolo di dettaglio, utilizzare il simbolo generico della classe


CLASSE - Strutture a rischio

Simbologia generica:

Classe		Simbolo classe	TIPOLOGIA punto/poligono
PC-03-03-02 PA-03-03-02 PP-03-03-02 PR-03-03-02	Strutture zootecniche a rischio		punto

Simbologia di dettaglio:


Classe		Voce vocabolario controllato	Simbolo voce vocabolario controllato
PC-03-03-02 PA-03-03-02 PP-03-03-02 PR-03-03-02	Strutture zootecniche a rischio	Bovini	
		Suini	
		Ovini	
		Caprini	
		Equini	
		Bufali	*
		Avicoli	

Classe		Voce vocabolario controllato	Simbolo voce vocabolario controllato
		Pesci (Itticoltura)	
		Lagomorfi	*
		Altro	*






* In attesa di definizione del simbolo di dettaglio utilizzare il simbolo generico della classe

CLASSE - Strutture per il ricovero degli animali a rischio

Simbologia generica:

Classe		Simbolo classe	TIPOLOGIA punto/poligono
PC-03-03-03	Strutture per il ricovero degli animali a rischio		punto

Simbologia di dettaglio:

Classe		Voce vocabolario controllato	Simbolo voce vocabolario controllato
PC-03-03-03	Strutture per il ricovero degli animali a rischio	Canili	
		Gattili	
		Acquari	
		Zoo	
		Maneggi	
		altro	*






* In attesa di definizione del simbolo di dettaglio utilizzare il simbolo generico della classe

CLASSE - Infrastrutture di mobilità a rischio

Simbologia generica:

Classe		Simbolo classe	TIPOLOGIA punto/poligono
PC-03-03-04 PA-03-03-04 PP-03-03-04 PR-03-03-04	Infrastrutture di mobilità a rischio	*	

Simbologia di dettaglio:

Classe		Voce vocabolario controllato	Simbolo voce vocabolario controllato
PC-03-03-04 PA-03-03-04 PP-03-03-04 PR-03-03-04	Infrastrutture di mobilità a rischio	Strutture per mobilità e trasporto stradale	
		Stazione ferroviaria	
		Terminal autobus	
		Aeroporto	
		Porto	




* In attesa di definizione del simbolo di dettaglio utilizzare il simbolo generico della classe

GRUPPO 04 – Modello di intervento




TEMA 01 – Uffici di protezione civile



CLASSE - *Uffici di protezione civile*

Simbologia generica:

Classe		Simbolo classe	TIPOLOGIA punto/poligono
PC-04-01-01	Uffici di protezione civile comunali		punto
PP-04-01-01	Uffici di protezione civile provinciali		punto
PR-04-01-01	Uffici di protezione civile regionali		Punto

Simbologia di dettaglio:

Classe		Voce vocabolario controllato	Simbolo voce vocabolario controllato
PC-04-01-01 PP-04-01-01 PR-04-01-01	Uffici di protezione civile comunali provinciali regionali	Polizia locale	
		Ufficio tecnico comunale	
		Sede regionale di protezione civile	



Classe		Voce vocabolario controllato	Simbolo voce vocabolario controllato
		Sede regionale periferica di protezione civile	*
		Sede provinciale di protezione civile	
		Prefettura	
		Polizia provinciale	*
		Altro	*

* In attesa di definizione del simbolo di dettaglio utilizzare il simbolo generico della classe

TEMA 02 – Sistema di allertamento


CLASSE - Sedi dei centri funzionali regionali

Simbologia generica:

Classe		Simbolo classe	TIPOLOGIA punto/poligono
PR-04-02-02	Sedi dei centri funzionali regionali		punto
			


CLASSE - Sala operativa provinciale integrata

Simbologia generica:



Classe		Simbolo classe	TIPOLOGIA punto/poligono
PP-04-03-01	Sala operativa provinciale integrata		punto

CLASSE - Sala operativa regionale

Simbologia generica:

Classe		Simbolo classe	TIPOLOGIA punto/poligono
PR-04-03-01	Sala operativa regionale		punto

Simbologia di dettaglio:

Classe		Voce vocabolario controllato	Simbolo voce vocabolario controllato
PR-04-03-01	Sala operativa regionale	SOR	
		SOUP	
		Altre tipologie di sale operative regionali	*

* In attesa di definizione del simbolo di dettaglio, utilizzare il simbolo generico della classe

TEMA 03 – Centri Operativi di Coordinamento

CLASSE - Centro Operativo Comunale






CLASSE - Centro di Coordinamento di Ambito

CLASSE - Centro di Coordinamento Soccorsi








CLASSE - Centro Operativo Misto

CLASSE - Sedi DICOMAC/Centro di coordinamento regionale

Simbologia generica:

Classe		Simbolo classe	TIPOLOGIA punto/poligono
PC-04-03-02	Centro operativo comunale		punto
PA-04-03-02	Centro coordinamento di ambito		punto
PP-04-03-02	Centro di coordinamento soccorsi		punto
PP-04-03-04	Centro operativo misto		punto
PR-04-03-02	Sedi DICOMAC/Centro di coordinamento regionale		punto



Simbologia di dettaglio:

Classe		Voce vocabolario controllato	Simbolo voce vocabolario controllato
PC-04-03-02 PA-04-03-02 PP-04-03-02 PP-04-03-04 PR-04-03-02	Centro operativo comunale Centro di coordinamento ambito Centro di coordinamento soccorsi Centro operativo misto Sedi DICOMAC/Centro di coordinamento regionale	COC	
		Presidio Operativo	
		CCA	
		CCS	
		COM	
		DICOMAC	
		Centro di coordinamento regionale	

TEMA 04 – Aree e strutture di emergenza

CLASSE - Aree di attesa



Simbologia generica:

Classe		Simbolo classe	TIPOLOGIA punto/poligono
PC-04-04-01	Aree di attesa		punto
			poligono*

* Far riferimento alla simbologia predisposta dagli studi sulla Condizione Limite di Emergenza (CLE)







CLASSE - Aree di ammassamento dei soccorritori e di assistenza alla popolazione per attendamenti campali

Simbologia generica:

Classe		Simbolo classe	TIPOLOGIA punto/poligono
PC-04-04-02	Aree di ammassamento dei soccorritori e di assistenza alla popolazione per attendamenti campali		punto
			poligono*



* Far riferimento alla simbologia predisposta dagli studi sulla Condizione Limite di Emergenza (CLE)

Simbologia di dettaglio:

Classe		Voce vocabolario controllato	Simbolo voce vocabolario controllato
PC-04-04-02	Aree di ammassamento dei soccorritori e di assistenza alla popolazione per attendamenti campali	Attesa	
		Ammassamento livello comunale	
		Ammassamento livello ambito	
		Ammassamento livello provinciale	
		Ammassamento livello regionale	
		Assistenza	







CLASSE - Aree di ammassamento dei soccorritori e risorse

Simbologia generica:

Classe		Simbolo classe	TIPOLOGIA punto/poligono
PA-04-04-02 PP-04-04-02 PR-04-04-02	Aree di ammassamento soccorritori e risorse		punto
			poligono*


* Far riferimento alla simbologia predisposta dagli studi sulla Condizione Limite di Emergenza (CLE)

Simbologia di dettaglio:



Classe		Voce vocabolario controllato	Simbolo voce vocabolario controllato
PA-04-04-02 PP-04-04-02 PR-04-04-02	Aree di ammassamento dei soccorritori e di assistenza alla popolazione per attendamenti campali	Attesa	
		Ammassamento livello comunale	
		Ammassamento livello ambito	
		Ammassamento livello provinciale	
		Ammassamento livello regionale	
		Assistenza	

CLASSE - Centri di assistenza per l'alloggio della popolazione

Simbologia generica:

Classe		Simbolo classe	TIPOLOGIA punto/poligono
PC-04-04-03	Centri di assistenza per l'alloggio della popolazione		punto



Simbologia di dettaglio:

Classe		Voce vocabolario controllato	Simbolo voce vocabolario controllato
PC-04-04-03	Centri di assistenza per l'alloggio della popolazione	centri sportivi	
		scuole	
		strutture militari	*
		strutture fieristiche	*
		teatro/cinema	*
		altro	*

* In attesa di definizione del simbolo di dettaglio, utilizzare il simbolo generico della classe

CLASSE - Strutture ricettive

Simbologia generica:

Classe		Simbolo classe	TIPOLOGIA punto/poligono
PC-04-04-04 PA-04-04-04 PP-04-04-04 PR-04-04-04	Strutture ricettive		punto
			

Simbologia di dettaglio:

Classe		Voce vocabolario controllato	Simbolo voce vocabolario controllato
PC-04-04-04 PA-04-04-04 PP-04-04-04 PR-04-04-04	Strutture ricettive	alberghi	*
		residence	*
		campeggi	*
		foresteria	*
		altro	*

* In attesa di definizione del simbolo di dettaglio, utilizzare il simbolo generico della classe

CLASSE - Zone di atterraggio

Simbologia generica:

Classe		Simbolo classe	TIPOLOGIA punto/poligono
PC-04-04-05	Zone di atterraggio		punto


Simbologia di dettaglio:

Classe		Voce vocabolario controllato	Simbolo voce vocabolario controllato
PC-04-04-05	Zone di atterraggio	aviosuperficie	*
		eliporto	*
		Elisuperficie	*
		ZAE	*

* In attesa di definizione del simbolo di dettaglio, utilizzare il simbolo generico della classe


CLASSE - Aree per insediamenti semipermanenti

Simbologia generica:

Classe		Simbolo classe	TIPOLOGIA punto/poligono
PC-04-04-06	Aree per insediamenti semipermanenti		punto

CLASSE - Gestione rifiuti in emergenza

Simbologia generica:

Classe		Simbolo classe	TIPOLOGIA punto/poligono
PC-04-04-07 PR-04-04-07	Gestione rifiuti in emergenza		punto

Simbologia di dettaglio:


Classe		Voce vocabolario controllato	Simbolo voce vocabolario controllato
PC-04-04-07 PR-04-04-07	Gestione rifiuti in emergenza	Discarica inerti	*
		Discarica rifiuti non pericolosi	*
		Discarica rifiuti pericolosi	*
		Smistamento rifiuti differenziati	*
		Discarica rifiuti speciali	*

* In attesa di definizione del simbolo di dettaglio, utilizzare il simbolo generico della classe

TEMA 05 – Telecomunicazioni

CLASSE - Stazioni Radio Base

Simbologia generica:

Classe		Simbolo classe	TIPOLOGIA punto/poligono
PC-04-05-02 PA-04-05-02 PP-04-05-02 PR-04-05-02	Stazioni Radio Base		punto

TEMA 06 – Accessibilità


CLASSE - Accessi principali al territorio comunale

CLASSE - Accessi principali al territorio dell'ambito

CLASSE - Accessi principali al territorio provinciale (Entry point)

CLASSE - Accessi principali al territorio regionale (Entry point)

Simbologia generica:

Classe		Simbolo classe	TIPOLOGIA punto/poligono
PC-04-06-01	Accessi principali al territorio comunale		punto
PA-04-06-01	Accessi principali al territorio dell'ambito		
PP-04-06-01	Accessi principali al territorio provinciale (Entry point)		
PR-04-06-01	Accessi principali al territorio regionale (Entry point)		


Simbologia di dettaglio:

Classe		Voce vocabolario controllato	Simbolo voce vocabolario controllato
PC-04-06-01 PA-04-06-01 PP-04-06-01 PR-04-06-01	Accessi principali al territorio comunale Accessi principali al territorio dell'ambito Accessi principali al territorio provinciale (Entry point) Accessi principali al territorio regionale (Entry point)	Strutture per mobilità e trasporto stradale	*
		Stazione ferroviaria	*
		Terminal autobus	*
		Aeroporto	*
		Porto	*

* In attesa di definizione del simbolo di dettaglio, utilizzare il simbolo generico della classe

CLASSE – Cancelli

Simbologia generica:

Classe		Simbolo classe	TIPOLOGIA punto/poligono
PC-04-06-02 PA-04-06-02 PP-04-06-02 PR-04-06-02	Cancelli		punto


Simbologia di dettaglio:

Classe		Voce vocabolario controllato	Simbolo voce vocabolario controllato
PC-04-06-02 PA-04-06-02 PP-04-06-02 PR-04-06-02	Cancelli	Rischio sismico	*
		Rischio vulcanico	*
		Rischio maremoto	*
		Rischio idraulico	*
		Rischio idrogeologico	*
		Rischio valanghe	*
		Rischio dighe	*
		Rischio fenomeni meteo avversi-Neve	*
		Rischio fenomeni meteo avversi-Gelo	*
		Rischio fenomeni meteo avversi-Vento	*
		Rischio fenomeni meteo avversi-Mareggiate	*
		Rischio deficit idrico	*
		Rischio incendi	*
		Rischio chimico	*
		Rischio nucleare	*
		Rischio radiologico	*
		Rischio tecnologico	*
		Rischio industriale	*
		Rischio trasporti	*
		Rischio ambientale	*
Rischio igienico-sanitario	*		
Rischio detriti spaziali	*		
Altro rischio	*		

* In attesa di definizione del simbolo di dettaglio utilizzare il simbolo generico della classe

CLASSE - Vie allontanamento rischio maremoto


Simbologia generica:

Classe		Simbolo classe	TIPOLOGIA punto/poligono
PC-04-06-03	Vie allontanamento rischio maremoto		punto

TEMA 07 – Presidio territoriale

CLASSE - Punto di osservazione

Simbologia generica:

Classe		Simbolo classe	TIPOLOGIA punto/poligono
PC-04-07-02 PA-04-07-02 PP-04-07-02 PR-04-07-02	Punto di osservazione		punto

Simbologia di dettaglio:


Classe		Voce vocabolario controllato	Simbolo voce vocabolario controllato
PC-04-07-02 PA-04-07-02 PP-04-07-02 PR-04-07-02	Punto di osservazione	Rischio sismico	*
		Rischio vulcanico	*
		Rischio maremoto	*
		Rischio idraulico	*
		Rischio idrogeologico	*
		Rischio valanghe	*
		Rischio dighe	*
		Rischio fenomeni meteo avversi-Neve	*
		Rischio fenomeni meteo avversi-Gelo	*
		Rischio fenomeni meteo avversi-Vento	*
		Rischio fenomeni meteo avversi-Mareggiate	*
		Rischio deficit idrico	*
		Rischio incendi	*
		Rischio chimico	*
		Rischio nucleare	*
		Rischio radiologico	*
		Rischio tecnologico	*
		Rischio industriale	*
		Rischio trasporti	*
Rischio ambientale	*		
Rischio igienico-sanitario	*		
Rischio detriti spaziali	*		
Altro rischio	*		

* In attesa di definizione del simbolo di dettaglio utilizzare il simbolo generico della classe



TEMA 08 – Servizio sanitario e assistenza alle persone in condizioni di fragilità sociale e con disabilità

CLASSE - Strutture ospedaliere e socio-sanitarie

Simbologia generica:

Classe		Simbolo classe	TIPOLOGIA punto/poligono
PC-04-08-02 PR-04-08-02	Strutture ospedaliere e socio-sanitarie		punto

Simbologia di dettaglio:


Classe		Voce vocabolario controllato	Simbolo voce vocabolario controllato
PC-04-08-02 PR-04-08-02	Strutture ospedaliere e socio-sanitarie	Ospedale DEA I livello	*
		Ospedale DEA II livello	*
		Altro tipo di ospedale	*
		Casa di cura	
		Clinica	*
		Residenza sanitaria assistenziale	

* In attesa di definizione del simbolo di dettaglio utilizzare il simbolo generico della classe








TEMA 09 – Strutture operative





CLASSE - Strutture operative

Simbologia generica:

Classe		Simbolo classe	TIPOLOGIA punto/poligono
PC-04-09-01 PP-04-09-01 PR-04-09-01	Strutture operative		punto

Simbologia di dettaglio:

Classe		Voce vocabolario controllato	Simbolo voce vocabolario controllato
PC-04-09-01 PP-04-09-01 PR-04-09-01	Strutture operative	Vigili del fuoco	
		Forze armate	
		Carabinieri	
		Carabinieri forestali	
		Polizia di stato	
		Polizia penitenziaria	
		Guardia di finanza	


Classe		Voce vocabolario controllato	Simbolo voce vocabolario controllato
		Capitaneria di porto	
		Guardia costiera	
		Corpo forestale regionale	
		Polizia locale	
		Altro	*

* In attesa di definizione del simbolo di dettaglio utilizzare il simbolo generico della classe

TEMA 10 – Organizzazioni di volontariato

CLASSE - Organizzazioni di volontariato

Simbologia generica:

Classe		Simbolo classe	TIPOLOGIA punto/poligono
PC-04-10-01 PP-04-10-01 PR-04-10-01	Organizzazioni di volontariato		punto

Simbologia di dettaglio:

Classe		Voce vocabolario controllato	Simbolo voce vocabolario controllato
PC-04-10-01 PP-04-10-01 PR-04-10-01	Organizzazioni di volontariato	AIB	*
		Lavori in quota	*
		Cinofili	*
		Telecomunicazioni	*
		Sanità	*
		Attività Acquee	*
		Disinfestazione	*


Classe		Voce vocabolario controllato	Simbolo voce vocabolario controllato
		Beni culturali	*
		Utilizzo Droni	*
		Logistica	*
		Impianti tecnologici e servizi essenziali	*
		Cuochi	*
		Altro	*

* In attesa di definizione del simbolo di dettaglio utilizzare il simbolo generico della classe

TEMA 11 – L’organizzazione del soccorso


CLASSE - Reti idranti

Simbologia generica:

Classe		Simbolo classe	TIPOLOGIA punto/poligono
PC-04-11-01	Reti idranti		punto


CLASSE - Presidi di primo soccorso

Simbologia generica:

Classe		Simbolo classe	TIPOLOGIA punto/poligono
PC-04-11-02	Presidi di primo soccorso		punto

CLASSE - Centrali operative 118

Simbologia generica:

Classe		Simbolo classe	TIPOLOGIA punto/poligono
PP-04-11-03 PR-04-11-03	Centrali operative 118		punto

TEMA 12 – Logistica

CLASSE - Depositi materiali e mezzi

Simbologia generica:

Classe		Simbolo classe	TIPOLOGIA punto/poligono
PC-04-12-01 PA-04-12-01 PP-04-12-01 PR-04-12-01	Depositi materiali e mezzi		punto

Simbologia di dettaglio:


Classe		Voce vocabolario controllato	Simbolo voce vocabolario controllato
PC-04-12-01 PA-04-12-01 PP-04-12-01 PR-04-12-01	Depositi materiali e mezzi	Deposito mezzi	*
		Deposito di attrezzature e materiali	*
		Deposito attrezzature, materiali e mezzi	*
		Altro	*

* In attesa di definizione del simbolo di dettaglio utilizzare il simbolo generico della classe

TEMA 15 – Il censimento dei danni

CLASSE - Aggregati strutturali

Simbologia generica:

Classe		Simbolo classe	TIPOLOGIA punto/poligono
PC-04-15-01 PR-04-15-01	Aggregati strutturali		poligono*

* Far riferimento alla simbologia predisposta dagli studi sulla Condizione Limite di Emergenza (CLE)