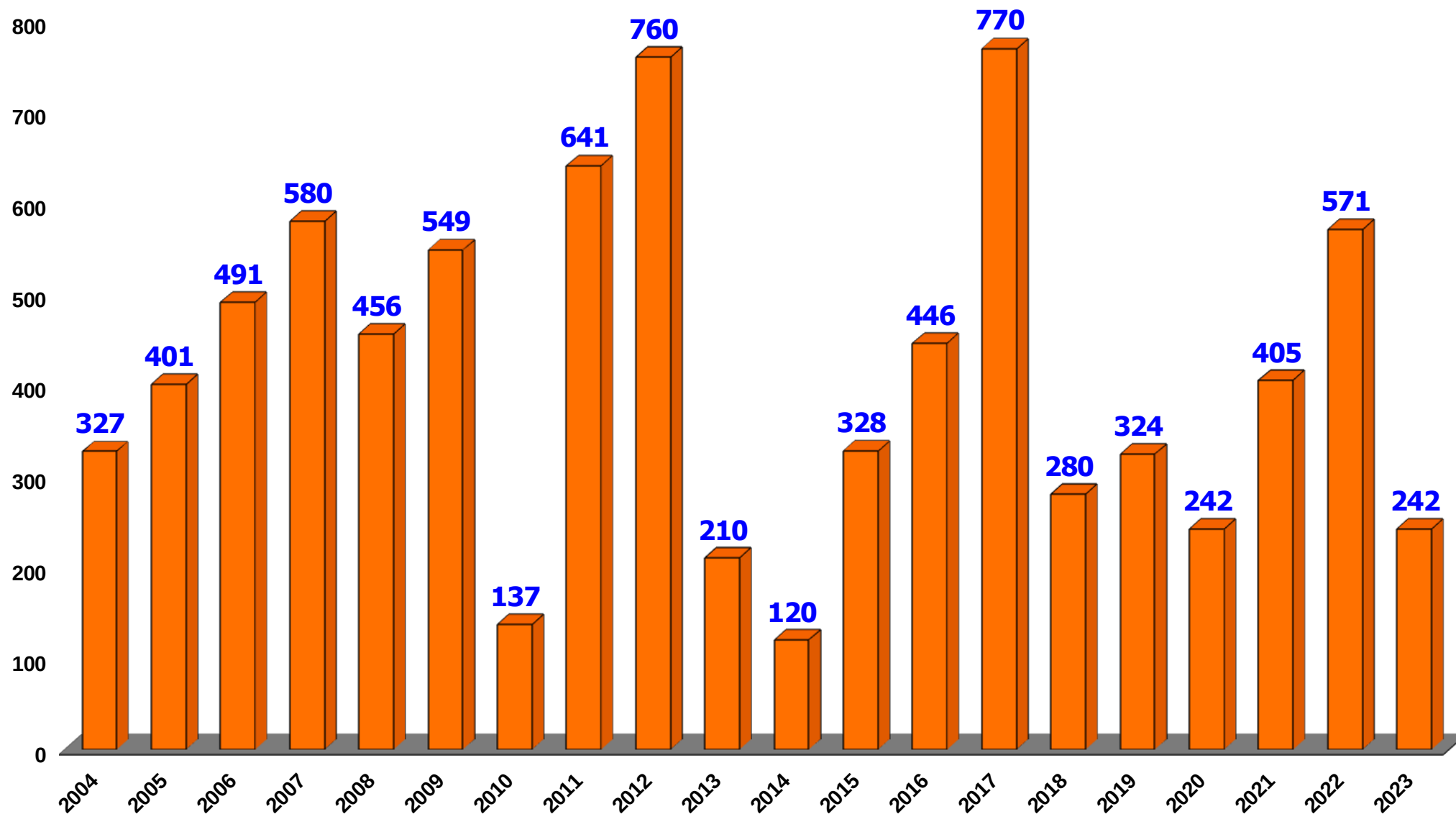


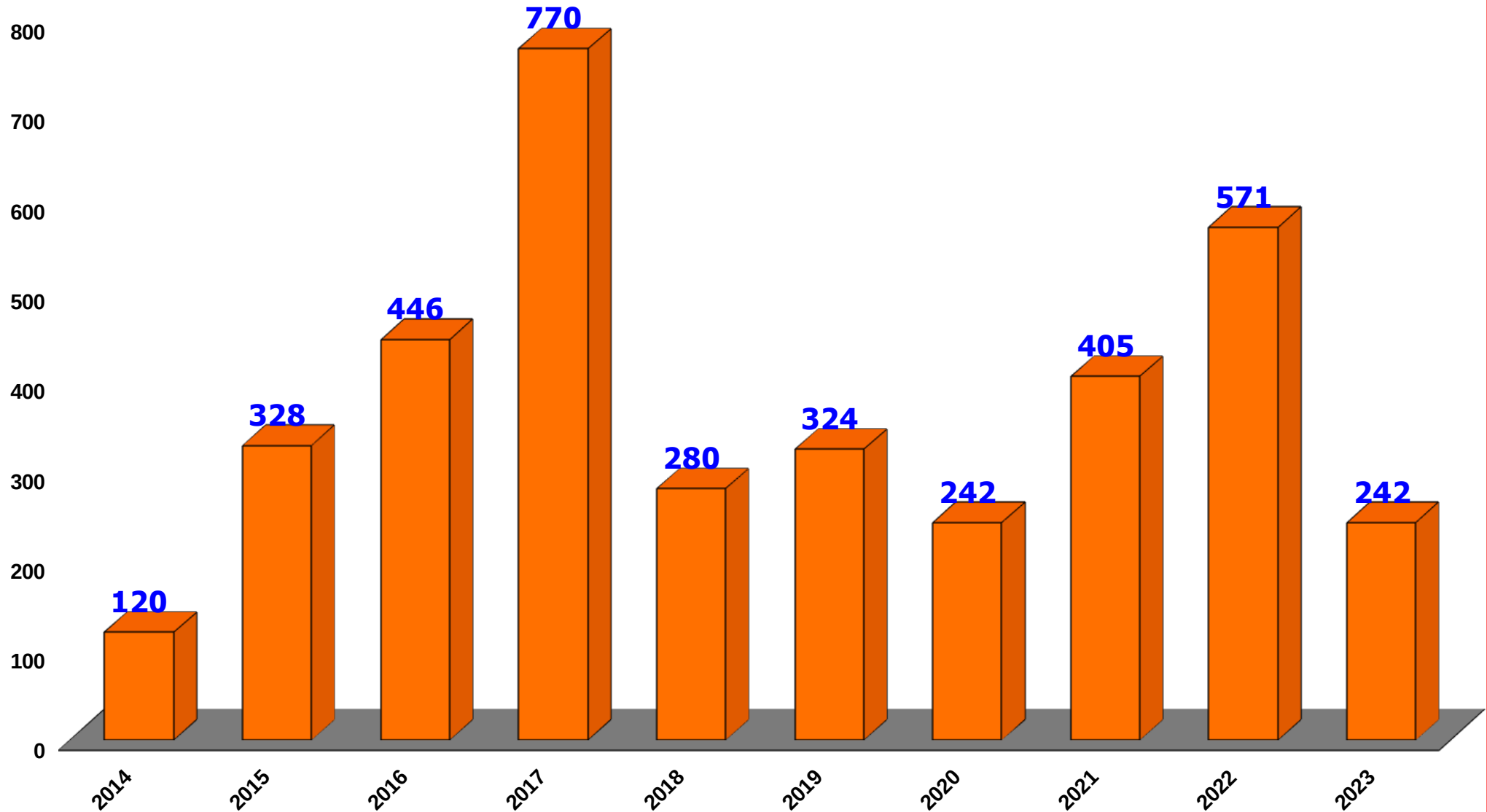
# Regione Toscana

ANNO	NUMERO INCENDI BOSCHIVI	SUPERFICIE BOSCATATA (Ha)	SUPERFICIE NON BOSCATATA (Ha)	SUPERFICIE TOTALE (Ha)	MEDIA BOSCATATA AD EVENTO (Ha)	MEDIA TOTALE AD EVENTO (Ha)
<b>2004</b>	327	815	415	1.229	2,49	3,76
<b>2005</b>	401	502	394	896	1,25	2,23
<b>2006</b>	491	390	218	607	0,79	1,24
<b>2007</b>	580	807	523	1.330	1,39	2,29
<b>2008</b>	456	457	527	984	1,00	2,16
<b>2009</b>	549	1.407	431	1.838	2,56	3,35
<b>2010</b>	137	82	37	119	0,60	0,87
<b>2011</b>	641	681	347	1.029	1,06	1,60
<b>2012</b>	760	1.731	1.099	2.830	2,28	3,72
<b>2013</b>	210	90	55	145	0,43	0,69
<b>2014</b>	120	39	56	95	0,33	0,79
<b>2015</b>	328	207	230	437	0,63	1,33
<b>2016</b>	446	523	511	1.034	1,17	2,32
<b>2017</b>	770	2.079	1.348	3.427	2,70	4,45
<b>2018</b>	280	1.277	191	1.469	4,56	5,25
<b>2019</b>	324	1.567	234	1.801	4,84	5,56
<b>2020</b>	242	209	151	360	0,86	1,49
<b>2021</b>	405	362	533	895	0,89	2,21
<b>2022</b>	571	2.065	1.771	3.836	3,62	6,72
<b>2023</b>	242	218	219	437	0,90	1,81
<b>Totale</b>	<b>8.038</b>	<b>15.292</b>	<b>9.070</b>	<b>24.362</b>	<b>1,90</b>	<b>3,03</b>
<b>MEDIE PER ANNO 2004-2013</b>	<b>455</b>	<b>696,3</b>	<b>404,5</b>	<b>1.100,8</b>	<b>1,53</b>	<b>2,42</b>
<b>MEDIE PER ANNO 2014-2023</b>	<b>373</b>	<b>854,7</b>	<b>524,4</b>	<b>1.379,1</b>	<b>2,29</b>	<b>3,70</b>

# Numero incendi boschivi - Periodo 2004-2023

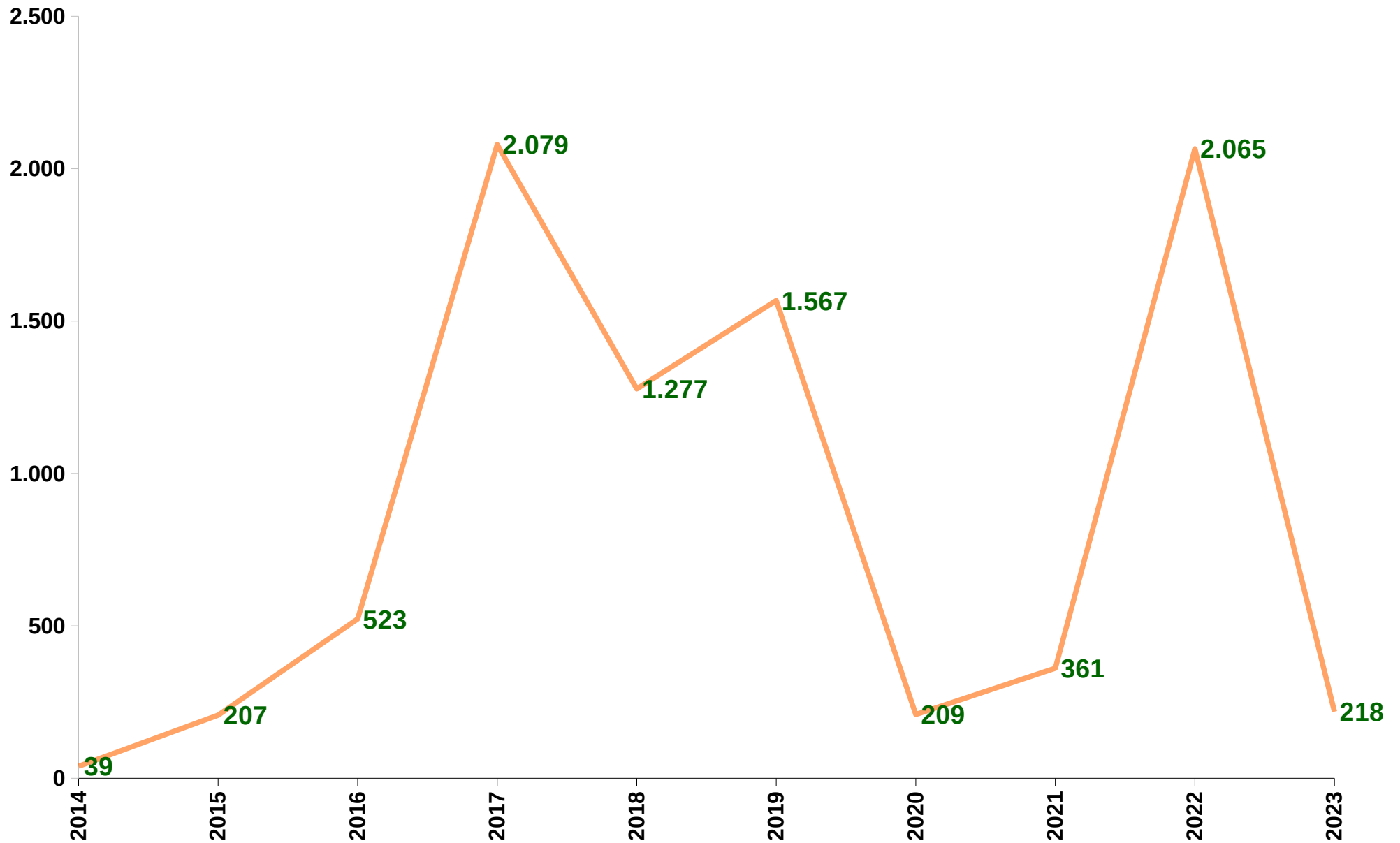


## Numero incendi boschivi - Periodo 2014-2023



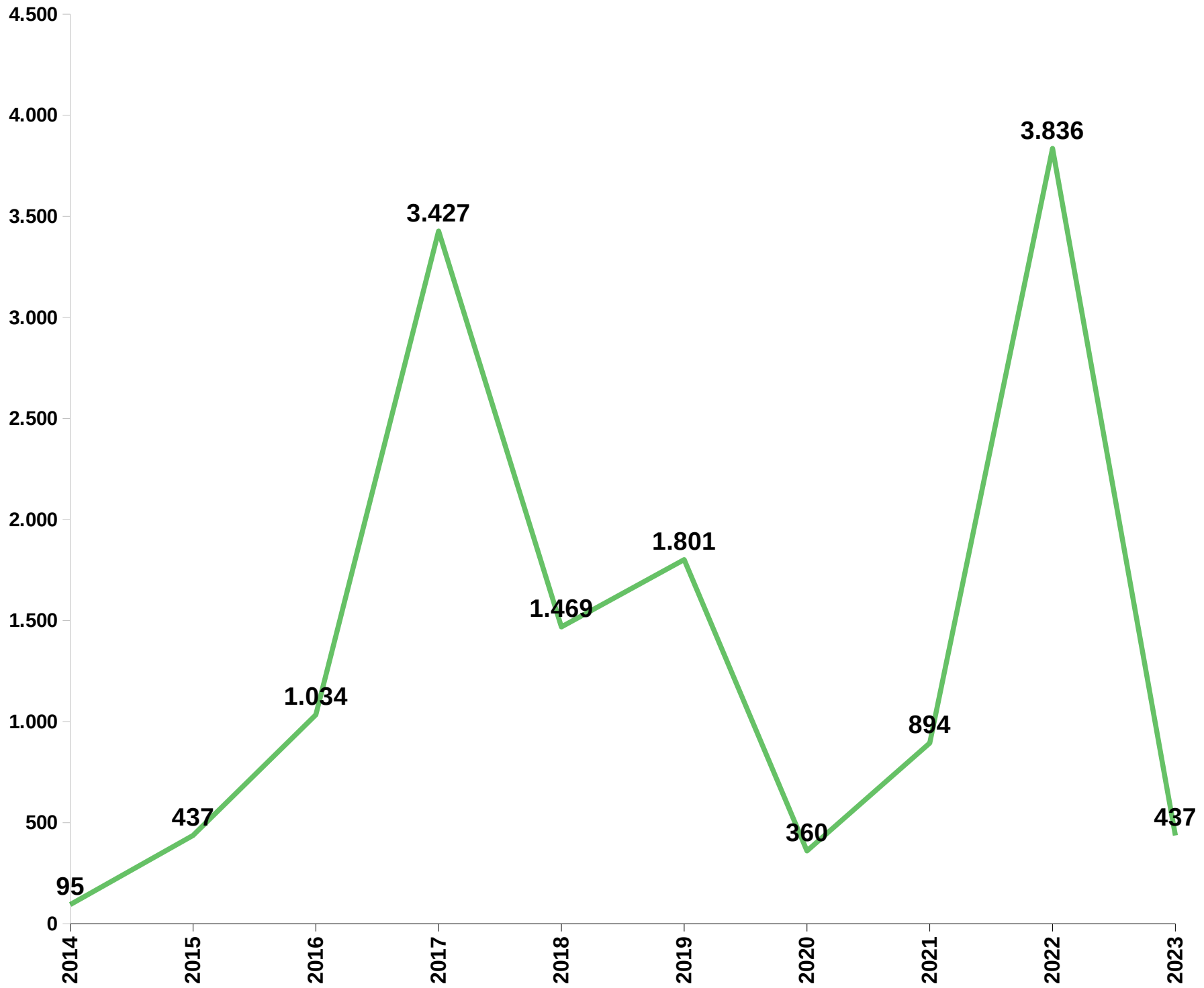
# Regione Toscana

## Superficie boscata (Ha) - Periodo 2014-2023



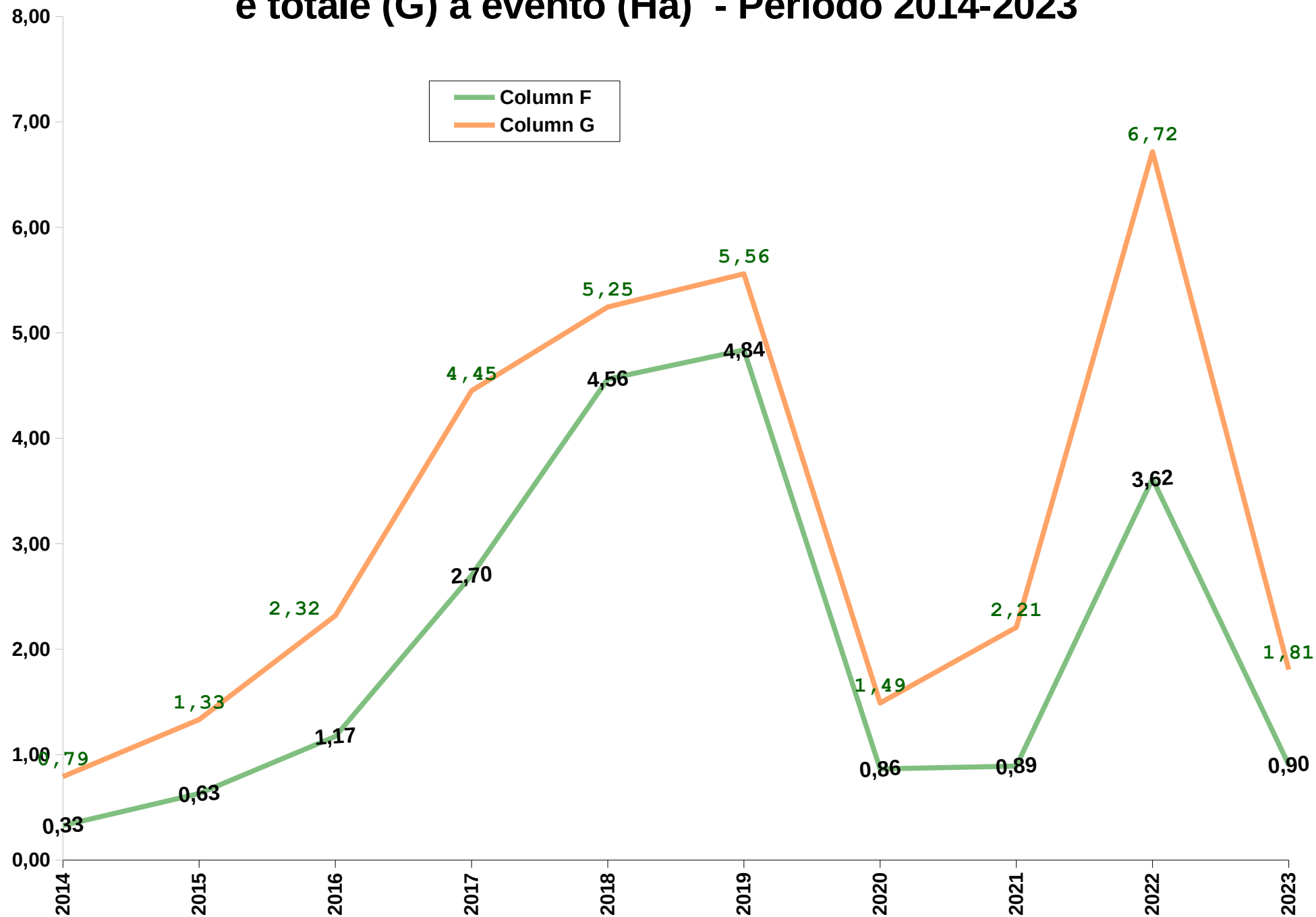
# Regione Toscana

## Superficie totale (Ha) - Periodo 2014-2023



# Regione Toscana

## Superficie media boscata (F) e totale (G) a evento (Ha) - Periodo 2014-2023



# NUMERO INCENDI BOSCHIVI

PROV	2011	2012	2013	2014	2015	2016	2017	2018	2019	2020	2021	2022	2023	TOTALE
AR	75	81	17	17	38	30	86	29	44	38	55	60	31	601
FI	92	121	35	17	53	75	154	53	68	43	83	91	40	925
GR	31	85	21	34	19	61	114	18	18	26	53	65	22	567
LI	22	18	11	3	5	30	14	22	10	17	34	28	16	230
LU	113	125	45	18	66	87	102	52	55	36	54	75	32	860
MS	50	88	9	10	39	39	62	33	33	23	19	72	27	504
PI	110	114	40	13	39	46	98	28	35	27	47	67	30	694
PT	49	61	12	2	37	47	59	29	22	9	24	39	17	407
PO	27	17	2	2	6	5	16	7	5	5	5	14	2	113
SI	40	50	18	4	26	12	65	9	34	18	31	60	25	392
	609	760	210	120	328	432	770	280	324	242	405	571	242	5293

# SUPERFICIE BOSCATI PERCORSI DAL FUOCO (Ha)

PROV	2011	2012	2013	2014	2015	2016	2017	2018	2019	2020	2021	2022	2023	TOTALE
AR	39,0	107,5	11,8	6,5	22,3	5,1	170,5	4,1	13,5	10,7	11,3	55,4	35,2	493
FI	82,8	137,1	7,5	0,7	12,2	38,5	133,3	4,9	44,4	9,7	28,1	64,9	45,4	610
GR	27,7	347,4	18,4	12,2	15,2	184,9	222,3	20,9	27,1	80,7	96,7	489,0	18,5	1.561
LI	7,6	21,9	6,7	0,4	0,7	77,5	9,9	4,0	9,9	39,5	76,1	21,9	34,3	310
LU	259,5	195,3	15,3	9,6	86,0	110,4	516,5	73,9	1116,3	49,1	43,2	1026,2	21,3	3.523
MS	111,0	128,6	1,5	1,4	25,8	31,4	166,1	18,9	54,1	7,1	21,7	97,2	11,4	676
PI	91,8	264,8	20,7	1,8	27,4	23,3	257,2	1131,3	236,1	3,0	37,3	182,4	28,7	2.306
PT	30,1	55,9	1,5	5,8	10,3	43,4	340,9	17,0	49,8	4,6	3,9	85,3	11,5	660
PO	6,9	1,6	0,1	0,8	1,0	3,0	24,8	0,2	0,8	0,6	0,5	1,3	8,0	49
SI	28,2	470,9	6,9	0,3	6,1	1,4	325,2	2,2	15,3	4,3	42,8	41,1	4,1	949
	<b>685</b>	<b>1731</b>	<b>90</b>	<b>39</b>	<b>207</b>	<b>519</b>	<b>2167</b>	<b>1277</b>	<b>1567</b>	<b>209</b>	<b>362</b>	<b>2065</b>	<b>218</b>	<b>11.136</b>



# SUPERFICIE TOTALE PERCORSA DAL FUOCO (Ha)

PROV	2011	2012	2013	2014	2015	2016	2017	2018	2019	2020	2021	2022	2023	TOTALE
AR	55,3	207,8	14,9	23,0	51,6	29,0	260,5	8,9	26,5	17,6	30,1	133,7	54,9	859
FI	89,1	323,9	24,4	5,6	49,6	61,4	255,6	23,4	76,9	24,5	125,7	233,3	68,1	1.293
GR	38,3	376,2	19,6	30,0	26,8	324,5	358,1	46,4	68,2	86,1	240,4	1285,1	62,2	2.900
LI	13,8	26,3	9,5	0,4	0,7	130,9	11,8	6,0	9,9	39,5	104,4	45,9	34,3	399
LU	403,3	522,5	17,0	9,7	123,8	153,0	557,0	87,7	1190,6	155,2	63,7	1150,4	79,9	4.434
MS	116,4	144,8	2,5	3,8	53,7	40,4	280,4	26,6	70,4	11,3	68,1	131,5	18,6	950
PI	197,1	404,2	36,7	10,8	35,0	49,9	689,8	1240,2	243,3	4,2	84,7	534,4	80,2	3.530
PT	30,8	66,5	3,1	1,3	22,5	207,9	362,3	21,8	76,0	4,6	4,9	100,4	13,8	902
PO	9,1	4,3	0,4	0,8	1,6	4,1	70,0	1,8	1,3	1,7	0,5	11,9	11,1	107
SI	41,7	754,4	17,1	4,6	71,8	20,7	719,1	6,0	38,2	15,7	172,2	209,6	13,9	2.071
	<b>995</b>	<b>2.831</b>	<b>145</b>	<b>90</b>	<b>437</b>	<b>1.022</b>	<b>3.565</b>	<b>1.469</b>	<b>1.801</b>	<b>360</b>	<b>895</b>	<b>3.836</b>	<b>437</b>	<b>17.446</b>